



DÉLI - BAKONY
KERÉKPÁROS VÁNDORTÁBOR
2024

KEDVES BRINGÁSVÁNDOR!

Köszöntünk a Balaton-Felvidék és a Déli-Bakony erdős-mezős dombjai és lankái között! Mi vár rád? Izgalmas kalandok, sok barát, és tengernyi látnivaló.

A Festetics Imre Élményközpontból indulva Keszthely város nevezetességeit fedezhetjük fel, s megismerkedhetünk a Festeticsek ősi birtokán örökődő kastélyokkal is, majd elkerekünk Hévízen a világ legnagyobb természetes termáltava mellett, ahol vidámat csobbanhatunk a tó kifolyó termálvizében.



Utunk során történelmi helyszínekben és látnivalókban sem lesz hiány. Tanúhegyek, kalandos erdei kolostorromok, őseink templomai várnak bennünket. Bevesszük a „szigetre épült” várat, sétálunk a „Mezítlábas ösvényen”, falépcsőn ereszkedünk le az őskarszt dzsungel-erdejébe. S tekerünk dimben-dombon át...

Közben megnézzük a világhírű Herendi Porcelánium terén álló aransörényű oroszlánt, s biztosan fagyizunk egyet a Királynék Városa várlepcsőjének aljában. A Káli-medencében gurulva tán még ürgét is látunk. Ráadásul a túra elején és végén még a Balatonban is fürödhetünk egyet.

Reméljük, élvezni fogod a hegyeken-völgyeken átívelő bringázást!



FONTOS ADATOK

<input type="radio"/>	TÚRÁZÓ NEVE:	_____
<input type="radio"/>	_____	_____
<input type="radio"/>	VÉSZ ESETÉN ÉRTESÍTENDŐ SZEMÉLY NEVE ÉS ELÉRHETŐSÉGE:	_____
<input type="radio"/>		_____
<input type="radio"/>	TÚRAKÍSÉRŐ NEVE ÉS ELÉRHETŐSÉGEI:	_____
<input type="radio"/>		_____
<input type="radio"/>	ÉTELALLERGIÁD, GYÓGYSZERALLERGIÁD, EGYÉB FONTOS ORVOSI INFORMÁCIÓK:	_____
<input type="radio"/>	_____	_____

ÁLTALÁNOS TUDNIVALÓK

1. Mindig figyelj a túrakísérőre, aki hasznos tanácsokkal lát majd el Téged az egész hét során!
2. Mielőtt útnak indulsz, ellenőrizd a bringádon a fékeket és a gumit! Ha bármilyen hibát találsz, jelezd a túrakísérőnek!
3. Bármikor előfordulhat, hogy hirtelen kell fékezned. Ezért a balesetek elkerülése érdekében mindig tarts az előtted haladótól kellő távolságot!
4. Túrázás közben ügyelj arra, hogy ne kacsázz, egyenes nyomon haladj az út jobb szélén!
5. Mindig add tovább a karjelzéseket és szóbeli figyelmeztetéseket – ezzel a társaidat és a többi közlekedőt is tájékoztatod a szándékodról!
6. Ha megálltok a csapattal, mindig húzd le az útról, és a többieket is figyelmeztess erre!
7. Figyeld a KRESZ-jelzéseket: a közlekedési lámpákat és táblákat; mindig a szabályokat betartva közlekedj a forgalomban!
8. Ha valamiért elhagyod a csoportot, jelezd a túrakísérőnek vagy egy kísérő felnőttnek!
9. Mindig legyen nálad víz és naptej, hogy elkerüld a kiszáradást és a napégést!

+1. Ezt a 9 pontot mindig tartsd be, hogy balesetmentes és vidám túrád legyen!





Pipáld ki, ahol jártál a túra során, tedd fel a bakancslistádra, ami kimaradt!



A sorszámozott látnivalókat megtalálod a kiadvány közepén lévő teljes túratérképen.

1.
N
A
P

- 1 **Festetics Imre Éléményközpont (Gyenesdiás)** A Keszthelyi-hegység élővilágát, természeti értékeit bemutató kiállítás és vadaspark, ahol ritka magyar állatfajokat láthatsz.
- 2 **Balatoni Múzeum (Keszthely)** A legátfogóbb balatoni gyűjteményt bemutató múzeum.
- 3 **Festetics Kastélymúzeum (Keszthely) komplexum** A Vadászati Múzeum hazánk egyik legnagyobb, a vadászat történetét bemutató főúri- és magángyűjtemény, a Hintó Múzeum a régi korok közlekedési eszközeinek tárháza.
- 4 **Hévízi-tó** A világ legnagyobb biológiailag aktív, természetes termáltava.

2.
N
A
P

- 5 **Szent Mihály-domb és kápolna (Vonyarcvashegy)** Hazánk egyetlen haláskápolnája. A néphit szerint 40 halász építette 1729-ben egy pusztító balatoni viharból történt szerencsés megmenekülésük emlékére.
- 6 **Kamon-kő tanösvény (Szigliget)** A község hangulatos utcáin vezető tanösvényen megismerkedhetünk a népi építészet, a hagyományos szőlő- és nádgazdálkodás történetével, az erdőbe érve a Balaton kialakulásáról, a terület növény- és állatvilágáról, valamint a geológiai múlt fontosabb történéseiről, az egykori tűzhányók világáról olvashatunk.
- 7 **Árpád-kor Avasi templom (Szigliget)** A régészeti kutatások alapján az egykori egyhajós templom egy római kori villa alapjaira épült a XIII. században.
- 8 **Csobánc** A tanúhegy tetejét várrom koronázza, tövében a Balaton-felvidék legépebben megmaradt kőtengere látható, a látványos Papsapka-kövek.
- 9 **Hegyess** Szinte tökéletes kúp alakú csúcsáról csodaszép kilátás nyílik a Tapolcai-medence tanúhegyeire.

3.
N
A
P

- 10 **Szent Jakab monostor romja (Sáska)** A 13. század elején ismeretlen rend építette a monostort, melyben az első tatárjárást követően pálos szerzetesek laktak.
- 11 **Emberkő-szikla (Sáska)** A legenda szerint az 1260-ban alapított pálos kolostor egyik szerzetese faragta ki útmutatásul az eltévedt utazónak.
- 12 **Ajkai Bányászati Múzeum** A bányászati eszközök és gépek mellett a közeli Iharkúton fellelt dinoszaurusz maradványok is láthatók.
- 13 **Úrkúti ōskarszt** Hazánk egyik leglátványosabb földtani értéke, a mangánérc kitermelésével feltárt jura kori, eredeti formák, ōskarszt sziklafalak a világon is egyedülálló képződmények.

4.
N
A
P

- 14 **Porcelanium Látogatóközpont (Herend)** : A Minimanufaktúrában a porcelánkészítés rejtelseibe pillanthatunk be, a Porcelánművészeti Múzeum a porcelán világán keresztül mutatja be a Manufaktúra fejlődéstörténetét.

4.
N
A
P

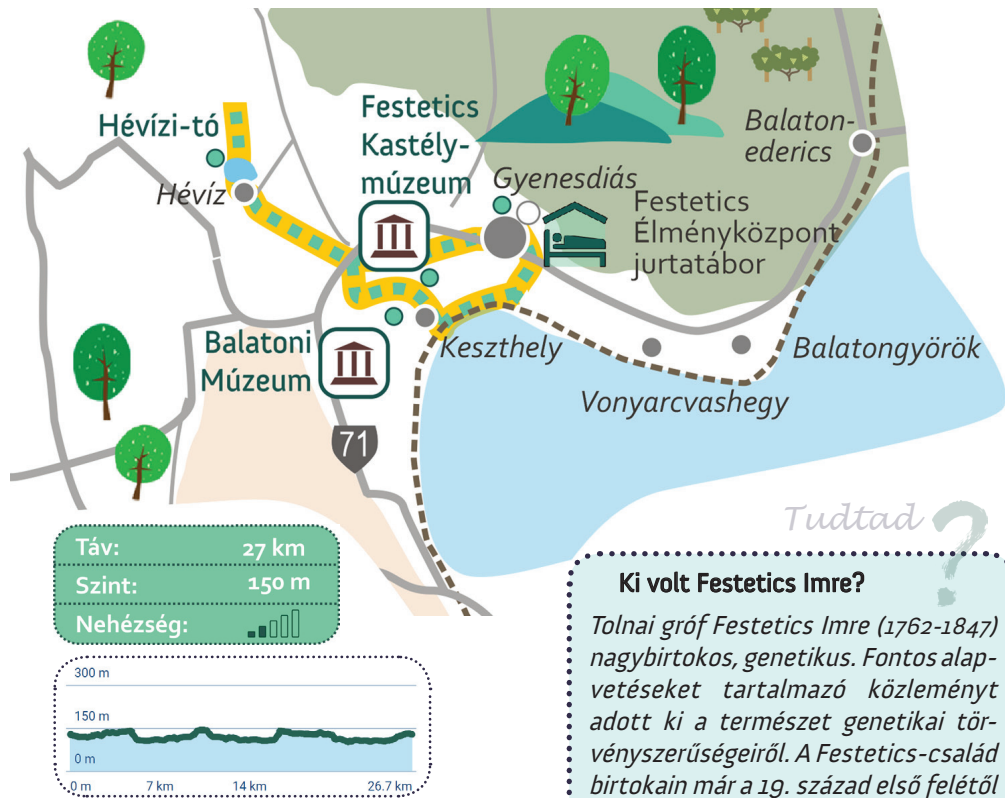
- 15 **Szentgáli Tiszafás** Hazánk legnagyobb őshonos tiszafaállománya. A tiszafa életkora meghaladhatja az ezer esztendőt is!
- 16 **Esseg vár (Bánd)** A XIII. század eleji vár jelentős része a terepszint alatt rejtőzik. A középkorban a várdombot 'kettős birtoklás' miatt egy széles árok osztotta ketté.
- 17 **Veszprémvölgyi apácakolostor és Jezsuita templom** Alapítását Szent Isvánhoz és családjához kötik. A legenda szerint itt készült az a miseruha, mely a koronázási ékszeregyüttes része lett.
- 18 **Veszprémi Vár** A Várhegy tetején kialakult ősi település a honfoglalás után fejedelmi szálláshely lett.
- 19 **Villa Romana Baláca (Nemesvámos)** Római kori villagazdaság romjai Balácapusztán.

5.
N
A
P

- 20 **Kinizsi-vár (Nagyvázsony)** Hunyadi Mátyás 1472-ben adományozta Kinizsi Pálnak a hadjárataiban tanúsított vitézségéért.
- 21 **Szent Mihály Pálos kolostorrom (Nagyvázsony)** Kinizsi Pál alapította a XV. században. A kolostorban számos nagyon értékes, díszes kódex készült.
- 22 **Szent Jakab templomrom (Nemesleányfalu)** Az Árpád kori templom és környéke az itt talált régészeti leletek – csontok és szerszámmaradványok – alapján már az őskorban is lakott lehetett.
- 23 **Mosókút (Taliándörög)** A ma látható kút elődje - mely több, mint 300 éves - egy barokk korabeli vízfelfogó kőforma volt sarkányfejes kiköppövel.
- 24 **Szent András templomrom (Taliándörög)** 1100 körül épült román stílusú egyhajós keresztény templom, melyet átépítettek gótikus stílusban.
- 25 **Ősök Háza (Taliándörög)** Több témakört magába foglaló helytörténeti kiállítás: családfák kutatási anyagai, pajtamúzeum, mezőgazdasági eszköztár, téglamúzeum, híradástechnikai kiállítás, üvegyűjtemény, magbank, régi fényképek és használati tárgyak.

6.
N
A
P

- 26 **Y-házak (Tapolca)** Az Y alakú lakóépületek három szárnya azonos szöveget zár be, felfelé keskenyednek.
- 27 **Tapolcai tavasbarlang** A 3280 méter hosszú barlangot a mészkő repedéseibe bejutó víz alakította ki. A látogatható rész mintegy 300 méter hosszú, melyből 180 méter hajózható.
- 28 **Malom-tó (Tapolca)** A tavat tápláló forrásvíz 18 fokon tör elő a város alatti karsztos barlang-rendszerből. Hőmérsékleténél fogva a tóvíze nem fagy be télen.
- 29 **Bazaltorgonák tanösvény (Szent György-hegy)** A környék föld-történetét, élővilágát, kőzeteit és felszínformáit (köztük a híres „bazaltorgonát”) ismerhetjük meg.



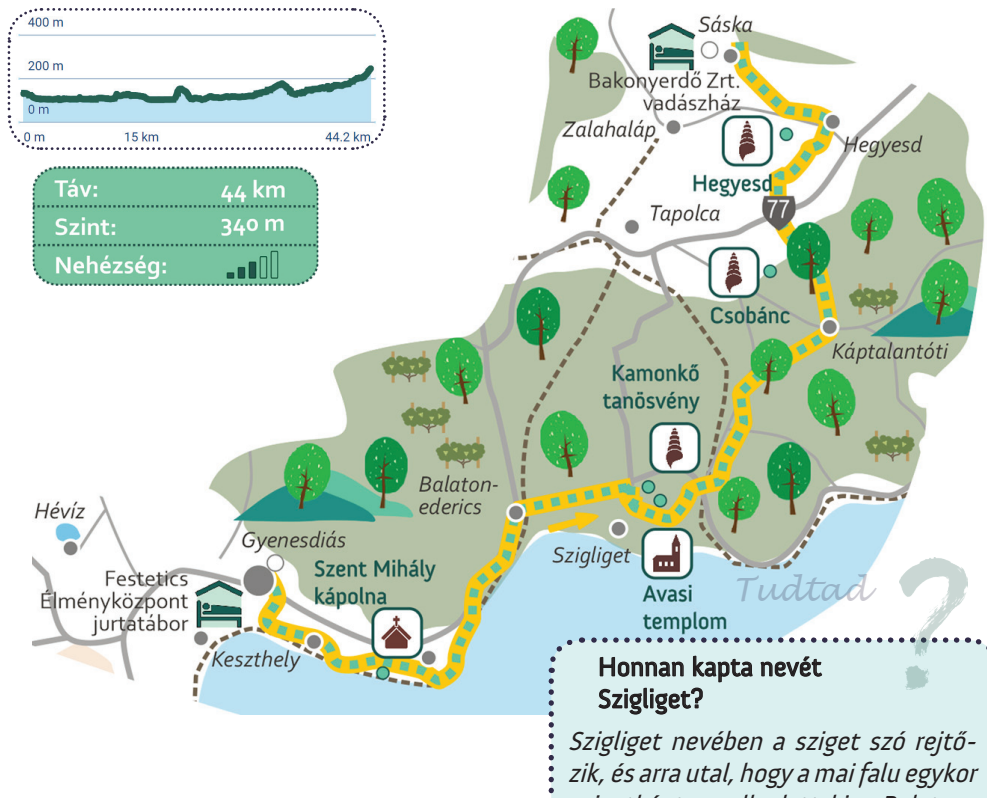
Tudtad?

Ki volt Festetics Imre?

Tolnai gróf Festetics Imre (1762-1847) nagybirtokos, genetikus. Fontos alapvetéseket tartalmazó közleményt adott ki a természet genetikai törvényszerűségeiről. A Festetics-család birtokain már a 19. század első felétől európai színvonalú törzskönyvi nyilvántartásokat vezettek.

Hévíz-tó

A világon is egyedülálló gyógyvízű tónak különleges élővilága van. Kiválóan érzik itt magukat a különböző tündérrózsák, a mikroszkopikus rákok, a csak itt élő vadpontyok, valamint az emberi hámsejteket csipkedő szúnyogirtó fogaspontyok.



Tudtad?

Honnan kapta nevét Szigliget?

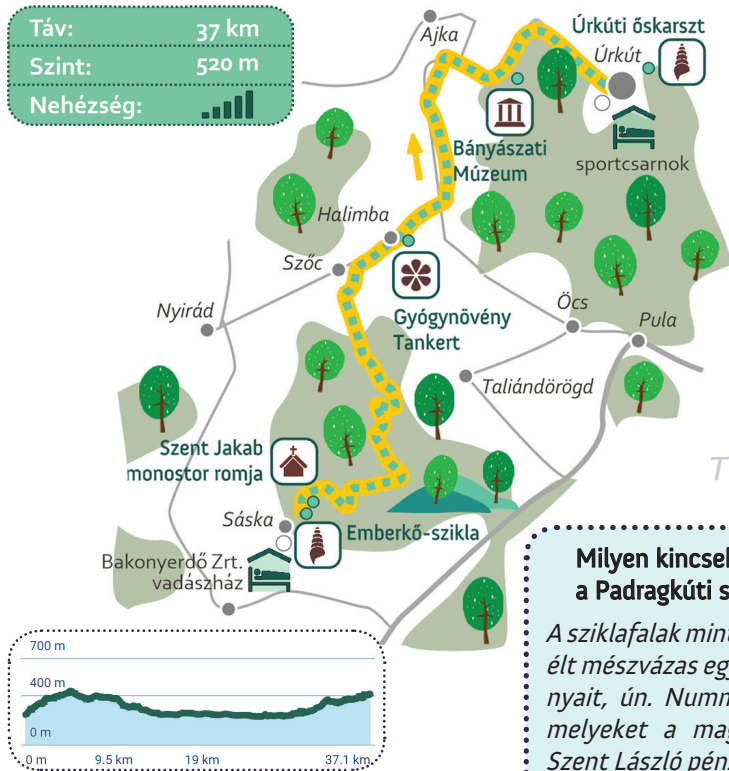
Szigliget nevében a sziget szó rejtőzik, és arra utal, hogy a mai falu egykor szigetként emelkedett ki a Balatontól az akkori magasabb vízszint miatt.

Szigligeti vár

A szigetet képező vulkanikus hegy kúpján helyezkedik el Szigliget vára, melynek története a 13. századig nyúlik vissza. Alapjait pannonhalmi bencés szerzetesek építették. Végzetét egy villámcsapás okozta, amely felrobbantotta az egyik tornyban őrzött puskaporraktárat.



Táv: 37 km
Szint: 520 m
Nehézség:



Milyen kincseket rejtenek a Padragkúti sziklák?

A sziklafalak mintegy 50-60 millió éve élt mészvázás egysejtűek ősmaradványait, ún. Nummuliteseket rejtenek, melyeket a magyar néphagyomány Szent László pénzének nevez. Számos legenda kötődik hozzá, érdemes utánaolvasni.

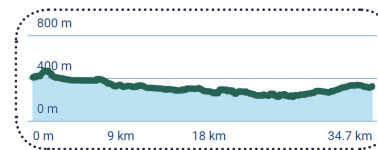
Halimbai Gyógynövény Tankert

Halimbán élt és dolgozott dr. Szalai Miklós plébános úr csaknem fél évszázadon át. Figyelmét a gyógynövények tanulmányozásának szentelte, hatalmas gyógynövényes tudásra tett szert. A környéken szedett gyógynövényekből összeállított teakeverékei (Halimbárium gyógytea család) országszerte ismertté váltak, tízezrek számára hozva gyógyulást.

Életéről és munkásságáról kiállítás látható egykori lakóházában, a kert pedig egy egyedülálló, nagy fajszámú élő gyógynövény gyűjteményt foglal magába.



Táv: 35 km
Szint: 300 m
Nehézség:



Veszprém és Veszprémi Vár

Veszprém és környéke már a bronzkorban lakott volt, de a honfoglalás után lett fejedelmi szálláshely. A magyar királyok hitveseit évszázadokon keresztül a veszprémi püspök koronázta meg. Innen ered a „Királynék városa” elnevezés. Feltehetően Veszprém volt az ország első püspöki székhelye.

Neve vajon a szláv eredetű „bezprem” (jelentése: egyetlen) szóból ered, vagy elnevezését Géza fejedelem Beszprem nevű unokája után kapta?

Miért tartozik a világ legértékesebb fái közé a tiszafa?

Nem tartalmaz gyantajáratokat, nem vetemedik, nem reped. Fájából íjakat készítenek, az építészetben gerendának használták. Jelenleg elsősorban faszobrászatban és dísz tárgyak készítésére használják a szerény mennyiségben rendelkezésre álló tiszafát.



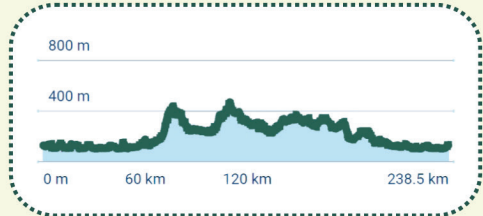
Déli-Bakony

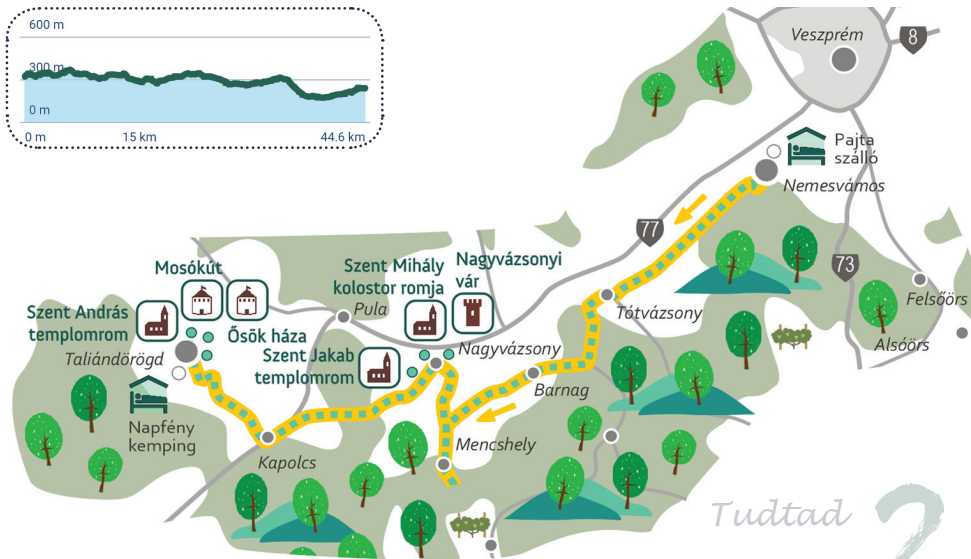
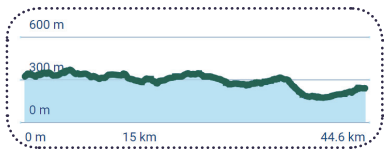


Teljes túratérkép



Táv: 238 km
Szint: 1940 m
Nehézség:





Táv: 45 km
 Szint: 380 m
 Nehézség: [Bar chart showing low difficulty]

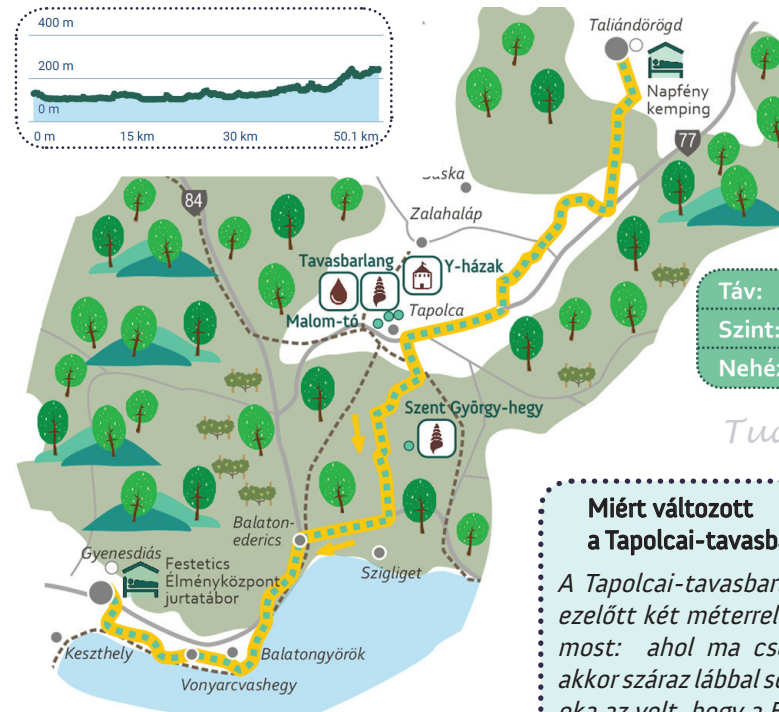
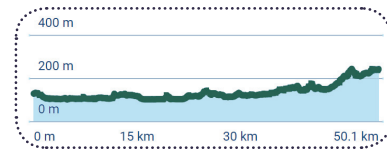
Kik voltak a pálosok?
 Az első pálosok a Pilis rengetegeiben magányosan élő remeték voltak, akik nagy valószínűséggel egykori táltsók, illetve azok tanítványai voltak. A pálos rend magyar alapítású férfi remete szerzetesrend, amely a mai napig működik.

Szent Mihály pálos kolostorrom

A kolostort és a templomot Kinizsi Pál építtette az 1480-as évek közepén, hogy ez legyen családi temetkezőhelyük. Kinizsit valóban ide temették el 1494-ben.



A Pálos szerzetesrend tagjai több híres, gazdagon díszített magyar nyelvű imádságos könyvet (kódexet) készítettek el e helyen, amelyek közül sajnos csak négy maradt fenn. Az egykor pompás gótikus építmény alaprajza a mai napig jól látható.



Táv: 50 km
 Szint: 250 m
 Nehézség: [Bar chart showing medium difficulty]

Miért változott a Tapolcai-tavasbarlang vízszintje?
 A Tapolcai-tavasbarlang vize 30 évvel ezelőtt két méterrel lejjebb volt mint most: ahol ma csónakázhatsz, ott akkor száraz lábbal sétálhattak. Ennek oka az volt, hogy a Bakonyban zajlott bauxitbányászat során a karsztvízszint a szivattyúzás következtében annyira lecsökkentette, hogy a forrás majdnem elapadt.

Tapolcai Malom-tó és Vízimalom

A város szívében lévő Malom-tó a település alatt húzódó barlangrendszerből származó meleg karsztvíz által táplálva, a Tapolca-patak felduzzasztásával létrejött aprócska tó. A víz hőmérséklete egész évben 18-20 fok között van, ezért nem fagy be télen.

A ma is látható malom a 13-14. században épülhetett, de már az Árpád-korban is működött itt elődje, történészek szerint a környék már az ókorban is lakott volt.



A LEGSZEBB KILÁTÁS

A LEGEMLÉKEZETESEBB PILLANAT

A LEGJOBB SZTORI

A LEGÉRDEKESEBB DOLOG, AMIT TANULTÁL

A LEGMAGASABB PONT

A LEGJOBB SZÁLLÁS

A LEGFINOMABB ÉTEL

A LEGNEHEZEBB PILLANAT

Nézzük azokat az elsősegélyt igénylő eseteket és a megoldásukat, amikkel a leggyakrabban találkozhatasz a túra során:



Rovarcspítés: A hidegvizes borogatás és patikai készítmények (pl. Fenistil) jót tesznek a kipirosodott bőrnek.



Kullancs: Súlyos betegségeket terjeszthet, ezért esténként nézd át a tested a szálláson, és ha találsz magadon kullancsot, fordulj a túravezetőhöz, hogy minél hamarabb szakszerűen, csipesszel eltávolíthassa! Figyeld a csípés helyét, és jelezd a túravezetőnek, ha körkörös kialakuló vörös, kokárdaszerű vagy egybefüggő piros elváltozást tapasztalsz a bőrödön!



Leégés és napszúrás: Tegyél meg mindent a megelőzés érdekében: használj a szabad bőrfelületeken magas faktorszámú naptejet, amit ne felejts el újrakenni néhány óránként! Viselj napszemüveget, legyen a fejedben sapka! Leégés esetén az aloe vera gél vagy a Panthenol segíti leghatékonyabban a bőr gyógyulását.

Dehidratáció: Nagyon fontos, hogy elegendő vizet fogyassz túrázás közben, különösen, ha megsüt a nap. Ezzel a bőröd regenerációját segíted, az esetleges szédüléssel, émelygős tüneteket pedig gyorsabban enyhítheted.



Felületi sérülések: A bőr felületi horzsolásai a leggyakoribb sérülések túrázás során. Folyóvizet lemosás után fertőtleníteni kell a területet (például Betadine-nal), majd ha elállt a vérzés, védőtapasz kerülhet a sebre.

Mérgező növények, forrásvíz: Ugyan vannak ehető növények az erdőben, de nagyon sok olyan mérgező növény is, amelyek nagyon hasonlítanak az ehetőkhöz. Ezért ne egyél vadon termő növényeket! Mivel az sem garantálható, hogy a természetben található források vize emberi fogyasztásra alkalmas tisztaságú, lehetőleg ezekből ne igyál! Kisebb mérgezés esetén megúszod egy csúnya gyomorrontással és hasmenéssel, súlyosabb esetben kórházi gyomormosás vagy infúziós kezelés vár rád.



Gyümölcsök: A falkokban találkozhatasz éppen termő gyümölcsfákkal. Mivel sosem tudhatod, mikor permetezték őket, inkább állj ellen a kísértésnek!

! A legfontosabb: ha rosszul érzed magad, szédülsz, émelyegsz, fáj valamid, vagy megsérültél, fordulj a túravezetőkhöz, akik ellátnak, vagy szükség esetén orvost hívnak! !


Kívánjuk, hogy egészségesen és problémamentesen teljen a vándortáboros heted!




Útvonalajánló



TETSZETT A TÁBOR? Jelentkezz a többi Bringás Vándortáborra is!

Vagy vegyél részt osztályoddal az 1-3 napos kerékpáros osztálykirándulások  valamelyikén!



 Választható osztálykirándulások:

- | | | | | | |
|---------------|------------|-------------------|---------------|-------------------|----------------------|
| 1. Gyenesdiás | 3. Csákvár | 5. Balassagyarmat | 7. Mezőkövesd | 9. Bükkszentlélek | 11. Békéscsaba |
| 2. Szigetvár | 4. Gárdony | 6. Terény | 8. Tiszafüred | 10. Edelény | 12. Sepsiszentgyörgy |

A BRINGÁS ÚTITÁRS.

Töltsd le a kerékpáros-barát appot!



A LEGFONTOSABB KRESZ-SZABÁLYOK

A KRESZ, azaz a közlekedési szabályok a közlekedők (járművek és gyalogosok) biztonságos és kényelmes együtt közlekedését szabályozzák. Ha a közúton bringázol, azaz kerékpárral közlekedsz, a kerékpár járműnek minősül – vagyis rád is vonatkoznak a KRESZ szabályai. Nézzük a legfontosabbakat!

HALADÁS AZ ÚTON

Tudtad?

Ha nincs az út mellett kifejezetten kerékpárosok számára kijelölt út (kerékpársáv, kerékpárút, gyalog- és kerékpárút), akkor bringával az úttest jobb oldalán, egymás mögött közlekedhetünk.

- ⊖ Az úttest szélétől tarts legalább 50 cm távolságot, ám az út szélén parkoló autók mellett lehetőség szerint legalább egy ajtónyitásznyi távolságban haladj el!
- ⊖ Tilos elengedett kézzel kerékpározni!
- ⊖ Ha csoportban haladtok, akkor is mindenkinek egyesével kell a KRESZ-szabályokat betartania! Lehet, hogy az előtted haladó még biztonságban megkezdte az előzést vagy kikanyarodhatott a főútvonalra, de nem biztos, hogy ezt te is megteheted!

ELSŐBBSÉG

Tudtad?

Azt, hogy egy forgalmi helyzetben (pl. útkereszteződésben) melyik közlekedő mehet először, az dönti el, hogy kinek van elsőbbsége.

Az elsőbbséget a rendőr jelzései, a jelzőlámpák, az elsőbbséget jelző táblák és a jobbkez-szabály adják meg, de minden esetben fontos, hogy meggyőződjünk arról, hogy a másik jármű látott-e minket, és megadja a nekünk járó elsőbbséget!



Kerékpáros lámpák:

Csak szabad (zöld) jelzésre indulj el! Ha van külön kerékpáros jelzőlámpa, akkor annak a jelzését kell követned.

Állj! Elsőbbségadás kötelező: **Teljesen állj meg** (két fék behúzva, legalább az egyik lábad a földön), és továbbhaladni csak akkor szabad, ha megadtuk az elsőbbséget a másik úton közlekedőknek.



Elsőbbségadás kötelező: Ha ilyet látsz, **lassíts le** (készülj fel arra, hogy lehet meg kell állni), továbbhaladni csak akkor szabad, ha megadtad az elsőbbséget a másik úton közlekedőknek.

Tudtad?

A csúcsára fordított háromszög és a nyolcszög alakú táblákat hátulról is fel lehet ismerni. Így már messziről láthatod, ha egy kereszteződésben elsőbbséged lesz a mellékútról érkezőkkel szemben.

Ha egy kereszteződésben sem lámpa, sem elsőbbséget szabályozó táblák nincsenek, akkor a **jobbkez-szabály** érvényes: azaz az útkereszteződésben a járművel (kerékpárral) elsőbbséget kell adni a jobbról érkező minden járműnek.

Figyelem!

A kerékpáros átvezetések (azaz: kerékpárút és úttest kereszteződései) esetében általában jelzőtáblák szabályozzák az elsőbbségi viszonyokat. Azaz **nem mindig a bringaútról érkezőnek van elsőbbsége!**

IRÁNYJELZÉS



Mint minden járművezetőnek, a kerékpárosnak is jeleznie kell az irányváltási szándékát: az irányjelzést megfelelő távolságban és időben kell megkezdeni, kinyújtott jobb vagy bal karunkkal jól látható módon. Az irányváltás (kanyarodás, előzés, sávváltás, stb.) előtt nézz hátra bal vállad felett, **karoddal jelezd az irányt**, de a manővert már két kézzel a kormányt fogva végezd, mert úgy biztonságosabb!



EGYÉB KRESZ-SZABÁLYOK

- ⊖ Szürkületben, este és rossz látási viszonyok között **kötelező a lámpa használata**, lakott területen kívül pedig még a láthatósági mellény viselete is!
- ⊖ Biciklizés közben semmilyen körülmények között **ne mobilozz** (ez vonatkozik a fotózásra és a videózásra is), mert fokozottan balesetveszélyes!



Helló Bringás, ismerj meg minket!

hello
BRINGÁS

Te is imádottd kerékpárodra pattansz, amikor csak tudsz? Hajts a biztonságra és a kedveményre!

A hello Bringás **baleset-, felelősség- és vagyonsbiztosításokat** online, egyszerűen megkötheted, és a **MKTSZ5 kuponkóddal* 5% kedvezményt** is kaphatsz. A hello Bringás kerékpár és roller biztosítás részleteivel várunk a **hello.hu** weboldalon.

*Az MKTSZ5 kuponkóddal 5% kedvezmény érvényesíthető **2024.05.29-től 2024.12.31-ig** a hello Bringás biztosítások díjából a **hello.hu** oldalon, vagy a **hello4U** applikációban. Az MKTSZ5 kuponkód az állandó kedvezményekkel együtt igénybe vehető, de más kuponkóddal nem vonható össze.

<https://hello.hu>

IMPRESSZUM

Kiadja: Magyar Kerékpáros Turisztikai Szövetség, 2024
Grafika, tördelés: Kiss Gábor
Fotók: MAKETUSZ archívuma, Bécser Vera, Kiss Gábor,
Hévíz Turisztikai Desztinációs Menedzsment Egyesület

Vándorolj, fotózz és nyerj!

Örökítsd meg élményeidet fényképekkel a Vándortábor program (Erdei, Vízi, Zarándok vagy Bringás Vándortábor, illetve VándorViadal program) során, és jelentkezz pályázatunkra!

A pályaművet beküldők között értékes nyereményeket sorsolunk ki!

A legjobb fényképek alkotói *egy napot tölthetnek el Zsila Sándor fotóművésszel* Máté Bence, világhírű fotós egyik épített, fotós-lesében, ahol testközelből készíthetnek felvételeket a vadon élő madarakról, állatokról.

A díjazottak között további értékes programokat, tárgyi ajándékokat oszt ki a zsűri.

A pályázatokat folyamatosan várjuk

2024. június 15-től 2024. szeptember 30-ig, a részletekért keresd fel a vandortabor.hu/fotopalyazat-2024 oldalt!



Hogy érezted magad?
Oszd meg velünk
véleményed!

www.bringasvador.hu

www.maketusz.hu



A Vándortábor Program támogatója az Aktív Magyarország.