



BringásVándor
TÁBOR

**FELSŐ-TISZA-VIDÉK
KERÉKPÁROS VÁNDORTÁBOR
2024**

KEDVES BRINGÁSVÁNDOR!

Köszöntünk a vizek és a középkori templomok birodalmában, a Felső-Tisza-vidék hangulatos kis falvai és népi építészeti emlékei között tekergő túraútvonalunk 198 kilométeres kalandja előtt! Ezen a vidéken nem kell fárasztó hegymenetektől vagy meredek lejtőktől tartanod, a szatmár-beregi alma- és szilvaültetvényeken keresztülhaladva zavartalanul magadba szívhatod a gyümölcsök illatát és a táj látványát. És természetesen a strandolás sem marad el, hiszen ezen a vidéken a Tisza, a Túr és Szamos szinte végigkísér benneteket utatokon!

Cégénydányádon a Kölcsey-Kende Kastélyban bepillantást nyerhetsz a Felső-Tisza-vidék természetföldrajzába. Szatmárcsekén a Himnusz szülőfalujába lépve Magyarország egyik legizgalmasabb néprajzi értékével, a csónakfejfás temetővel, ahol Kölcsey Ferenc is végső nyugalomra lelt. Magyar határában megpihenhetsz a Petőfi-fa árnyékában – a legenda szerint itt üldögélt a híres költő, amikor Tisza című versét írta. Nemcsak az irodalmi emlékhelyek hívnak izgalmas időutazásra, a Tarpai-Nagyhegy romvulkán tanösvénye a régmúltba kalauzol. Gyügyén, Csengersimán, Csarodán templomba lépve a középkorban érezheted magad: a freskók és a kazettás mennyezetek, faragott berendezések káprázatos látványt nyújtanak. Vámosatyán egy parányi, romjaiból feltámadt vár, Vásárosnaményban pedig Magyarország egyik legszínvonalasabb vadászati kiállítása várja az utazókat. Az útvonal Tivadarból Penyigén, Csengersimán, Kölcсэн, Beregdarócon, Vásárosnaményon át vezet vissza Tivadarig, és egy része a 2024-es év kerékpár-útján halad. Nagyrészt biztonságos aszfaltozott árvízvédelmi töltéseken és kis forgalmú, aszfaltos utakon fogtok tekerni, a különleges természeti és épített örökség helyszíneit megtekintve.

Légy üdvözölve a Felső-Tisza-vidéken, a rejtőzködő kincsek világában!



FONTOS ADATOK

<input type="radio"/>	TÚRÁZÓ NEVE:	_____
<input type="radio"/>	_____	_____
<input type="radio"/>	VÉSZ ESETÉN ÉRTESÍTENDŐ SZEMÉLY NEVE ÉS ELÉRHETŐSÉGE:	_____
<input type="radio"/>	_____	_____
<input type="radio"/>	TÚRAKÍSÉRŐ NEVE ÉS ELÉRHETŐSÉGEI:	_____
<input type="radio"/>	_____	_____
<input type="radio"/>	ÉTELALLERGIÁD, GYÓGYSZERALLERGIÁD, EGYÉB FONTOS ORVOSI INFORMÁCIÓK:	_____
<input type="radio"/>	_____	_____

ÁLTALÁNOS TUDNIVALÓK

1. Mindig figyelj a túrakísérőre, aki hasznos tanácsokkal lát majd el Téged az egész hét során!
2. Mielőtt útnak indulsz, ellenőrizd a bringádon a fékeket és a gumit! Ha bármilyen hibát találsz, jelezd a túrakísérőnek!
3. Bármikor előfordulhat, hogy hirtelen kell fékezned. Ezért a balesetek elkerülése érdekében mindig tarts az előtted haladótól kellő távolságot!
4. Túrázás közben ügyelj arra, hogy ne kacsázz, egyenes nyomon haladj az út jobb szélén!
5. Mindig add tovább a karjelzéseket és szóbeli figyelmeztetéseket – ezzel a társaidat és a többi közlekedőt is tájékoztatod a szándékodról!
6. Ha megálltok a csapattal, mindig húzd le az útról, és a többieket is figyelmeztess erre!
7. Figyeld a KRESZ-jelzéseket: a közlekedési lámpákat és táblákat; mindig a szabályokat betartva közlekedj a forgalomban!
8. Ha valamiért elhagyod a csoportot, jelezd a túrakísérőnek vagy egy kísérő felnőttnek!
9. Mindig legyen nálad víz és naptej, hogy elkerüld a kiszáradást és a napégést!

+1. Ezt a 9 pontot mindig tartsd be, hogy balesetmentes és vidám túrád legyen!



Pipáld ki, ahol jártál a túra során, tedd fel a bakancslistádra, ami kimaradt!



1. NAP

- 1. Lekvárdai (Penyige)**
Megismerkedhettek a Felső-Tisza-vidéken őshonos „Nemtudom” szilvafajtával és annak feldolgozási módjaival, valamint a lekvárkészítés misztériumába is bepillantást nyerhettek.

2. NAP

- 2. Cégénydányádi Kölcsey-Kende Kastély**
Az állandó kiállítások bemutatják a Kölcsey és a Kende család történetét, valamint a Szatmár-Bereg tájvédelmi körzet természeti kincseit.
- 3. Gyügyei református templom**
Kicsiny román kori templom, fő látványossága a 18. században készített kazettás mennyezet, karzat és szószek.
- 4. Szamostatárfalvi református templom**
Parányi templom az Árpád-korból, valószínűleg ennél kisebb templomban még nem jártál.

3. NAP

- 5. Csengersimai református templom**
A Felső-Tisza-vidék egyik legszebb középkori temploma a Szamos egykori holtága partján. A román kori templom ékessége festett kazettás mennyezete, amelyet ugyanaz az asztalos készített a 18. században, mint a gyügyei templom kazettáit.
- 6. Nagygéci emlékpark**
Nagygécet az 1970-es árvíz szinte a földdel tette egyenlővé. Ezen tragikus események emlékére létesítették az emlékparkot.
- 7. Gacsályi református templom**
A viszonylag nagy méretű, középkori eredetű, fakazettás mennyezetű templom régészeti kutatása során nem mindennapi felfedezések láttak napvilágot, amelyeket a templomban kialakított kiállítás megtekintése során megismerhettek.
- 8. Sonkádi református templom**
A 15. században épült, Europa Nostra díjas templom a Felső-Tisza-vidék egyik büszkesége, amely vibráló színeivel, különleges, díszített berendezéseivel káprázatos látványt nyújt.
- 9. Fürdőzés és evezés az Öreg-Túrban**
Az Öreg-Túr hazánk legautentikusabb folyója: a legtermészetközeli vízitúra útvonal, ahol el lehet sajátítani a vízitúrázást. Az igen keskeny Öreg-Túr vadregényes környezetben, szinte végig fák, burjánzó növények között folyik. A Kölcsei táborhely mellett fürdőzhetnek és igény esetén evezhettek az Öreg-Túrban.

4. NAP

- 10. Rókás-legelő**
A védett természeti területhez különleges hagyomány fűződik: a népi emlékezet szerint itt ütköztek meg a Rákóczi szabadságharcban a kurucok a labancokkal.
- 11. Túrístvándi vízimalom**
Az Öreg-Túrban, eredeti helyén látható a 18. században épült, még mindig működőképes három hajtókerekes, alulcsapós vízimalom, amely egyedülálló egész Közép-Európában.

A sorszámozott látnivalókat megtalálod a kiadvány közepén lévő teljes túratérképen.



4. NAP

- 12. Szatmárcsekei csónakos fejfás temető**
A több mint hatszáz, robusztus tölgyfából faragott, ember nagyságú fejfájáról híres temetőben helyezték végső nyugalomra Kölcsey Ferencet.
- 13. Kölcsey emlékház (Szatmárcseke)**
Kölcsey életútját bemutató emlékkiállítás, ahol megismerhettek az 1823-ban született „Hymnus, a Magyar nép Zivataros századaiból” megírásának körülményeit.
- 14. Petőfi-fa (Nagyar)**
Nagyar falu szélén állt egykor az a tölgyfa, amely alatt a legenda szerint a költő a Tisza című versét írta. A famatuzsálem kiszáradt, de mellé egy makkjáról nevelt facsemetét ültettek.
- 15. Tarpai szárazmalom**
Az Észak-Tiszántúl egyetlen, eredeti helyén megőrzött szárazmalma, amely a 19. század közepén épült, és egészen 1929-ig volt használatban. A malmot lovak hajtották.
- 16. Tarpai Nagy-hegy**
A 154 méter magas romvulkánon intenzív kőfejtés zajlott egészen 1980-as évek végéig.

5. NAP

- 17. Büdy vár romja (Vámosatya)**
A reneszánsz stílusban épült egykori lakóvárát vizesárok, három ágyú- és kaputorony oltalmazta. A 16. század második felében szinte teljesen megsemmisült.
- 18. Vámosatyai református templom**
Restaurátori kutatások eredményeképpen derült ki több évszázad után, hogy a középkori templom falát különleges falképek díszítik.
- 19. Csarodai mosolygó szentek temploma**
Magyarország egyik legismertebb középkori eredetű falusi temploma, amelyet az Árpád-kori templomok mintapéldájaként szokás említeni.
- 20. Tákosi református templom**
Fából, agyagból és sárból építették a 18. században. Fából faragott, festett kazettás mennyezete, szószeke és padozata teszi igazán különlegessé.
- 21. Beregi keresztzsemes tájház (Tákos)**
A hungarikummá nyilvánított beregi keresztzsemes himzéssel ismerkedhettek meg.

6. NAP

- 22. Gergelyugornyai szabadstrand**
A Felső-Tisza-vidék legnagyobb szabad strandja.
- 23. Hunor Vadászati és Természeti Kiállítás (Vásárosnamény)**
Az interaktív tárlat a természet és a vadászat értékeinek összekapcsolódásáról.
- 24. Beregi Múzeum (Vásárosnamény)**
A 18. század első felében épült barokk kastély a Felső-Tisza-vidék leggazdagabb néprajzi kiállításának ad otthont.



Táv: 12 km
Nehézség: ■■■■

Tudtad?

Hol terem a „Nemtudom szilva”?

A beregi és szatmári síkságon, a Tisza, a Szamos és a Túrárterületein. Pálinkát és lekvárt készítenek belőle. Nevének eredete egy régi történet: egyszer egy idegen Penyigén járva több háznál is megkérdezte, milyen szilva terem a kertekben, és mindenki azt a választ adta, hogy „nem tudom”.



Táv: 39 km
Nehézség: ■■■■

Tudtad?

Mitől vált Europa Nostra díjassá a gyűgyei református templom?

A templom 1990-es években kezdődött felújítása során kerültek elő az addig rejtőzködő értékek: a festett famennyezet, a szószék, a padok, a karzat és a külső falak díszes festése. A sikeres helyreállításért 2003-ban Europa Nostra-díjjal tüntették ki.



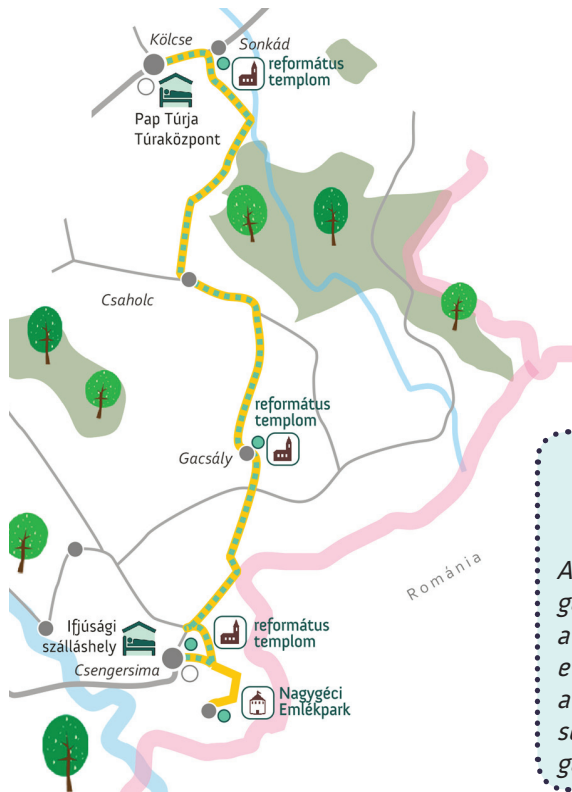
Lekvárda

A Lekvárda vagy más néven Lekvárium Magyarország első szilva- és lekvármúzeuma. A szatmár-beregi tájat Magyarország gyümölcsös kertjének is szokták nevezni, nem véletlenül hiszen az alma és szilva termesztésének meghatározó részét adja. A kiállítás bemutatja a szilvával és a lekvárfőzéssel kapcsolatos tárgyi emlékeket, valamint a lekvárfőzés munkafolyamatát.

Kölcsey-Kende Kastély

Az 1833-ban épült, nemrégiben felújított klasszicista stílusú kúriát egy természetvédelmi oltalom alatt álló angolpark veszi körbe. A kastélyban izgalmas kiállítások mutatják be a főúri életet, Szatmár-Bereg természeti értékeit, valamint a Kölcsey és a Kende család múltját. A parkban egy 1800-as évekből származó platánfa áll – hétméteres törzsét hét-nyolc társaddal együtt tudod csak átölelni!





Táv: 37 km
Nehézség: [Progress bar]

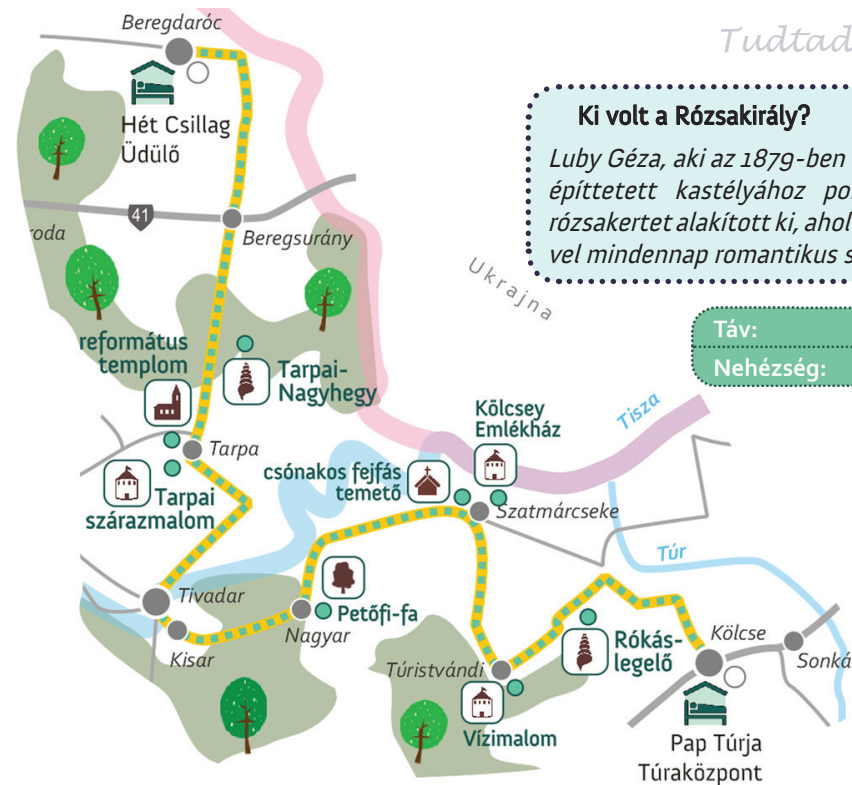
Tudtad?

Mitől tartják az Öreg-Túr hazánk legjobb vízitúra útvonalának?

A galériaerdők árnyékába boruló, fergetegesen kanyargó Öreg-Túron még a legnagyobb hőségben is kellemes evezni. A lassú sodrású, sekély folyó a bedőlt fáival egyenesen olyan érzéssel tölti el az embert, mintha dzsungelben hajózna.

Nagyéc, a szellemfalu és a megmaradás emlékhelye

1970-ben a Szamos folyó kilépve medréből, rázúdult a falura, és az itt élő embereknek el kellett örökre hagyniuk otthonaikat, szeretett településüket. Ennek a tragikus eseménysorozatnak állít emléket az egykor virágzó település központjában lévő emlékpark, ahol 200 emlékoszlopon keresztül üzennek a Kárpát-medence magyar lakta falvai az utókornak a magyarság megmaradásának fontosságáról.



Táv: 45 km
Nehézség: [Progress bar]

Tudtad?

Ki volt a Rózsakirály?

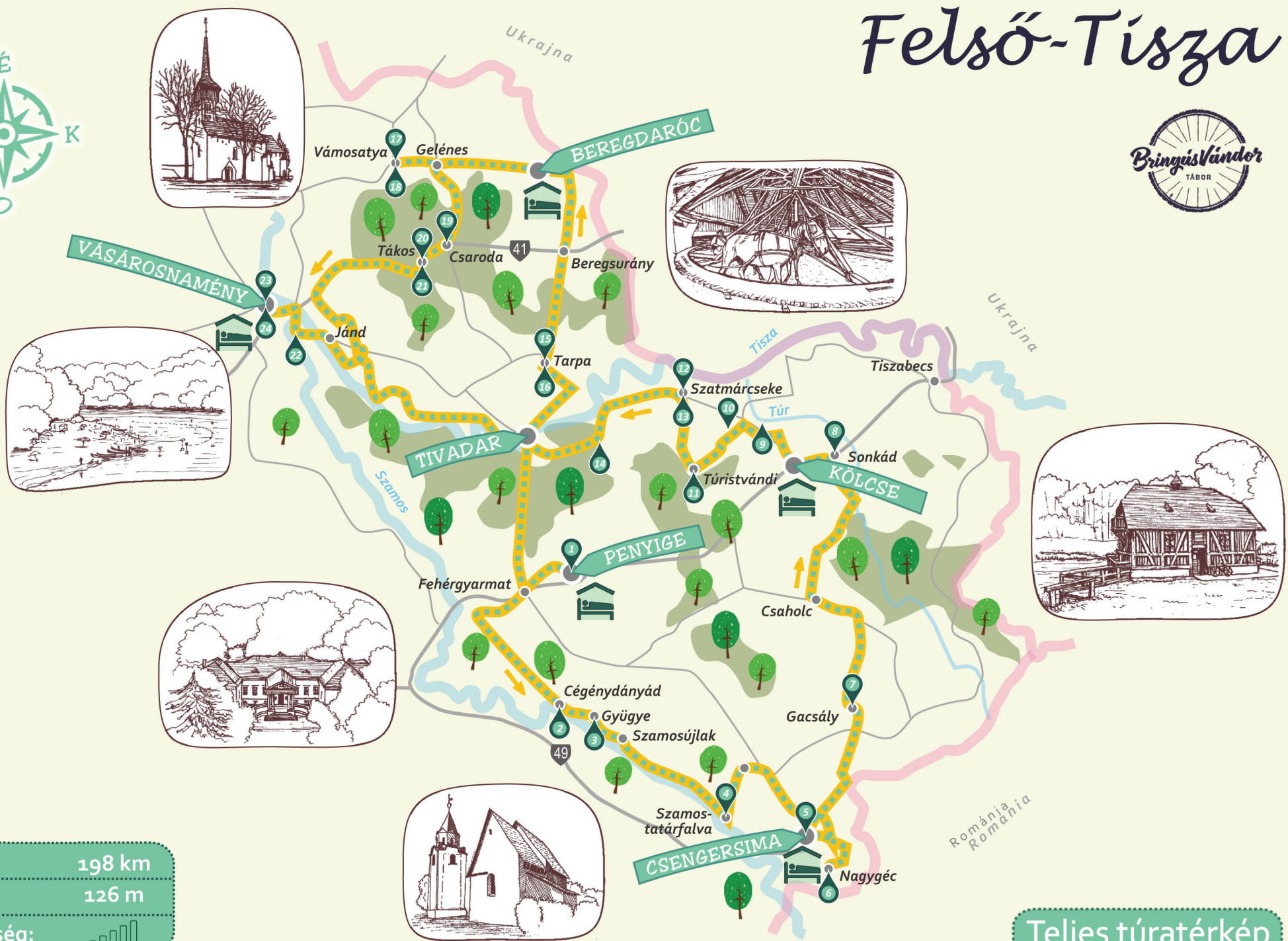
Luby Géza, aki az 1879-ben Magyarországon építtetett kastélyához pompázatos rózsakertet alakított ki, ahol feleségével mindennap romantikus sétát tett.

Túrsvándi vízialom

Valaha rengeteg, a termények megőrlésére szolgáló vízi- és szárazmalom állt a Felső-Tisza-vidék falvaiban. Túrsvándiban található Közép-Európa legnagyobb, még ma is működőképes favázas vízialma, amely a 18. században épült. Az építményt műemlékké nyilvánították, ma múzeumként működik.



Felső-Tisza



Táv: 198 km

Szint: 126 m

Nehézség:

Teljes túratérkép

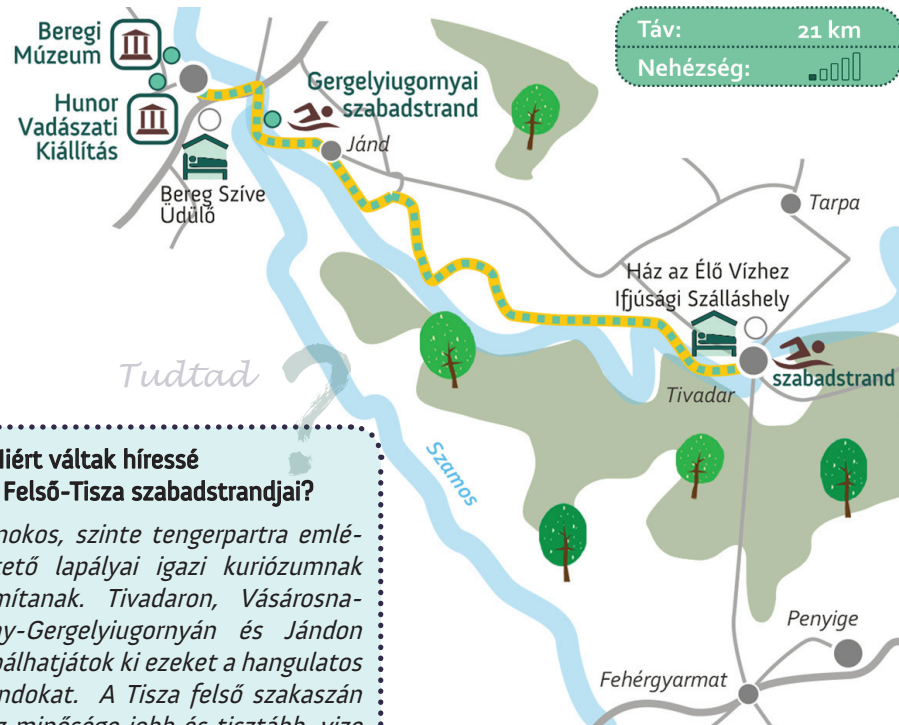


Táv: 44 km

Nehézség:

Mi az a „Mezítlábas Notre Dame”?

Táros 18. században épült református temploma, amelynek malomkőre épült szőszéke, kazettás mennyezete és faragott padozata bámulatos összhangot teremt.



Táv: 21 km

Nehézség:

Miért váltak híressé a Felső-Tisza szabadstrandjai?

Homokos, szinte tengerpartra emlékeztető lapályai igazi kuriózumnak számítanak. Tivadaron, Vásárosnamény-Gergelyiugornynán és Jándon próbálhatjátok ki ezeket a hangulatos strandokat. A Tisza felső szakaszán a víz minősége jobb és tisztább, vize pedig lassan mélyül.

Csarodai református templom

Az Árpád-kori templom Magyarország egyik legkülönlegesebb temploma, amelyet a mosolygó szentek templomának is hívnak. Gyönyörű környezetéből, a Csaronda-patak árteréből kiemelkedő templom nevét a templom északi falán lévő szentekről kapta, akiket a freskók készítője kedves, barátságos, mosolygós arcú alakokként ábrázolt.

Hunor Vadászati és Természeti Kiállítás

A 2021. évi Vadászati Világkiállítás egyik legjelentősebb vidéki helyszíne volt Vásárosnamény, ahol Hunor vadászati és Természeti Kiállítást ennek apropóján hozták létre. A hatalmas interaktív tárlatban több földrész élőlényeivel találkozhattok, karnyújtásra kerülhettek a vadon élő állatokhoz, miközben átfogó képet kaphattok a természet és a vadászat értékeinek összekapcsolásáról. A hatalmas területű kiállítás felfedezése interaktív tárlatvezetés mellett történik. Figyelem, a Felső-Tisza-vidéki kerékpáros vándortábor legizgalmasabb helyszínén jártok.



A LEGSZEBB KILÁTÁS

A LEGEMLÉKEZETESEBB PILLANAT

A LEGJOBB SZTORI

A LEGÉRDEKESEBB DOLOG, AMIT TANULTÁL

A LEGMAGASABB PONT

A LEGJOBB SZÁLLÁS

A LEGFINOMABB ÉTEL

A LEGNEHEZEBB PILLANAT

Nézzük azokat az elsősegélyt igénylő eseteket és a megoldásukat, amikkel a leggyakrabban találkozhatasz a túra során:



Rovarcspítés: A hidegvizes borogatás és patikai készítmények (pl. Fenistol) jót tesznek a kipirosodott bőrnek.



Kullancs: Súlyos betegségeket terjeszthet, ezért esténként nézd át a tested a szálláson, és ha találsz magadon kullancsot, fordulj a túravezetőhöz, hogy minél hamarabb szakszerűen, csipesszel eltávolíthassa! Figyeld a csípés helyét, és jelezd a túravezetőnek, ha körkörös kialakuló vörös, kokárdaszerű vagy egybefüggő piros elváltozást tapasztalsz a bőrödön!



Leégés és napszúrás: Tegyél meg mindent a megelőzés érdekében: használj a szabad bőrfelületeken magas faktorszámú naptejet, amit ne felejt el újrakenni néhány óránként! Viselj napszemüveget, legyen a fejedben sapka! Leégés esetén az aloe vera gél vagy a Panthenol segíti leghatékonyabban a bőr gyógyulását.

Dehidratáció: Nagyon fontos, hogy elegendő vizet fogyassz túrázás közben, különösen, ha megsüt a nap. Ezzel a bőröd regenerációját segíted, az esetleges szédüléssel, émelygős tüneteket pedig gyorsabban enyhítheted.



Felületi sérülések: A bőr felületi horzsolásai a leggyakoribb sérülések túrázás során. Folyóvizet lemosás után fertőtleníteni kell a területet (például Betadine-nal), majd ha elállt a vérzés, védőtapasz kerülhet a sebre.

Mérgező növények, forrásvíz: Ugyan vannak ehető növények az erdőkben, de nagyon sok olyan mérgező növény is, amelyek nagyon hasonlítanak az ehetőkhöz. Ezért ne egyél vadon termő növényeket! Mivel az sem garantálható, hogy a természetben található források vize emberi fogyasztásra alkalmas tisztaságú, lehetőleg ezekből ne igyál! Kisebb mérgezés esetén megúszod egy csúnya gyomorrontással és hasmenéssel, súlyosabb esetben kórházi gyomormosás vagy infúziós kezelés vár rád.



Gyümölcsök: A falkokban találkozhatasz éppen termő gyümölcsfákkal. Mivel sosem tudhatod, mikor permetezték őket, inkább állj ellen a kísértésnek!

! A legfontosabb: ha rosszul érzed magad, szédülsz, émelyegsz, fáj valamid, vagy megsérültél, fordulj a túravezetőkhöz, akik ellátnak, vagy szükség esetén orvost hívnak! !

Kívánjuk, hogy egészségesen és problémamentesen teljen a vándortáboros heted!



Útvonalajánló



TETSZETT A TÁBOR? Jelentkezz a többi Bringás Vándortáborra is!

Vagy vegyél részt osztályoddal az 1-3 napos kerékpáros osztálykirándulások  valamelyikén!



 Választható osztálykirándulások:

- 1. Gyenesdiás
- 3. Csákvár
- 5. Balassagyarmat
- 7. Mezőkövesd
- 9. Bükkszentlélek
- 11. Békéscsaba
- 2. Szigetvár
- 4. Gárdony
- 6. Terény
- 8. Tiszafüred
- 10. Edelény
- 12. Sepsiszentgyörgy



A BRINGÁS ÚTITÁRS.

Töltsd le a kerékpáros-barát appot!



A LEGFONTOSABB KRESZ-SZABÁLYOK

A KRESZ, azaz a közlekedési szabályok a közlekedők (járművek és gyalogosok) biztonságos és kényelmes együtt közlekedését szabályozzák. Ha a közúton bringázol, azaz kerékpárral közlekedsz, a kerékpár járműnek minősül – vagyis rád is vonatkoznak a KRESZ szabályai. Nézzük a legfontosabbakat!

HALADÁS AZ ÚTON

Tudtad?

Ha nincs az út mellett kifejezetten kerékpárosok számára kijelölt út (kerékpársáv, kerékpárút, gyalog- és kerékpárút), akkor bringával az úttest jobb oldalán, egymás mögött közlekedhetünk.

- ⊖ Az úttest szélétől tarts legalább 50 cm távolságot, ám az út szélén parkoló autók mellett lehetőség szerint legalább egy ajtónyitási távolságban haladj el!
- ⊖ Tilos elengedett kézzel kerékpározni!
- ⊖ Ha csoportban haladtok, akkor is mindenkinek egyesével kell a KRESZ-szabályokat betartania! Lehet, hogy az előtted haladó még biztonságban megkezdte az előzést vagy kikanyarodhatott a főútvonalra, de nem biztos, hogy ezt te is megteheted!

ELSŐBBSÉG

Tudtad?

Azt, hogy egy forgalmi helyzetben (pl. útkereszteződésben) melyik közlekedő mehet először, az dönti el, hogy kinek van elsőbbsége.

Az elsőbbséget a rendőr jelzései, a jelzőlámpák, az elsőbbséget jelző táblák és a jobbkez-szabály adják meg, de minden esetben fontos, hogy meggyőződjünk arról, hogy a másik jármű látott-e minket, és megadja a nekünk járó elsőbbséget!



Kerékpáros lámpák:

Csak szabad (zöld) jelzésre indulj el! Ha van külön kerékpáros jelzőlámpa, akkor annak a jelzését kell követned.

Állj! Elsőbbségadás kötelező: **Teljesen állj meg** (két fék behúzva, legalább az egyik lábad a földön), és továbbhaladni csak akkor szabad, ha megadtuk az elsőbbséget a másik úton közlekedőknek.



Elsőbbségadás kötelező: Ha ilyet látsz, **lassíts le** (készülj fel arra, hogy lehet meg kell állni), továbbhaladni csak akkor szabad, ha megadtad az elsőbbséget a másik úton közlekedőknek.

Tudtad?

A csúcsára fordított háromszög és a nyolcszög alakú táblákat hátulról is fel lehet ismerni. Így már messziről láthatod, ha egy kereszteződésben elsőbbséged lesz a mellékútról érkezőkkel szemben.

Ha egy kereszteződésben sem lámpa, sem elsőbbséget szabályozó táblák nincsenek, akkor a **jobbkez-szabály** érvényes: azaz az útkereszteződésben a járművel (kerékpárral) elsőbbséget kell adni a jobbról érkező minden járműnek.

Figyelem!

A kerékpáros átvezetések (azaz: kerékpárút és úttest kereszteződései) esetében általában jelzőtáblák szabályozzák az elsőbbségi viszonyokat. Azaz **nem mindig a bringaútról érkezőnek van elsőbbsége!**

IRÁNYJELZÉS



Mint minden járművezetőnek, a kerékpárosnak is jeleznie kell az irányváltási szándékát: az irányjelzést megfelelő távolságban és időben kell megkezdni, kinyújtott jobb vagy bal karunkkal jól látható módon. Az irányváltás (kanyarodás, előzés, sávváltás, stb.) előtt nézz hátra bal vállad felett, **karoddal jelezd az irányt**, de a manővert már két kézzel a kormányt fogva végezd, mert úgy biztonságosabb!



EGYÉB KRESZ-SZABÁLYOK

- ⊖ Szürkületben, este és rossz látási viszonyok között **kötelező a lámpa használata**, lakott területen kívül pedig még a láthatósági mellény viselete is!
- ⊖ Biciklizés közben semmilyen körülmények között **ne mobilozz** (ez vonatkozik a fotózásra és a videózásra is), mert fokozottan balesetveszélyes!



Helló Bringás, ismerj meg minket!

hello
BRINGÁS

Te is imádottn kerékpárodra pattansz, amikor csak tudsz? Hajts a biztonságra és a kedveményre!

A hello Bringás **baleset-, felelősség- és vagyonsz biztosításokat** online, egyszerűen megkötheted, és a **MKTSZ5 kuponkóddal* 5% kedvezményt** is kaphatsz. A hello Bringás kerékpár és roller biztosítás részleteivel várunk a **hello.hu** weboldalon.

*Az MKTSZ5 kuponkóddal 5% kedvezmény érvényesíthető **2024.05.29-től 2024.12.31-ig** a hello Bringás biztosítások díjából a **hello.hu** oldalon, vagy a **hello4U** applikációban. Az MKTSZ5 kuponkód az állandó kedvezményekkel együtt igénybe vehető, de más kuponkóddal nem vonható össze.

<https://hello.hu>

IMPRESSZUM

Kiadja: Magyar Kerékpáros Turisztikai Szövetség, 2024
Grafika, tördelés: Kiss Gábor
Fotók: MAKETUSZ archívuma, Bécser Vera, Kiss Gábor

Vándorolj, fotózz és nyerj!

Örökítsd meg élményeidet fényképekkel a Vándortábor program (Erdei, Vízi, Zarándok vagy Bringás Vándortábor, illetve VándorViadal program) során, és jelentkezz pályázatunkra!

A pályaművet beküldők között értékes nyereményeket sorsolunk ki!

A legjobb fényképek alkotói *egy napot tölthetnek el Zsila Sándor fotóművésszel* Máté Bence, világhírű fotós egyik épített, fotós-lesében, ahol testközelből készíthetnek felvételeket a vadon élő madarakról, állatokról.

A díjazottak között további értékes programokat, tárgyi ajándékokat oszt ki a zsűri.

A pályázatokat folyamatosan várjuk

2024. június 15-től 2024. szeptember 30-ig, a részletekért keresd fel a vandortabor.hu/fotopalyazat-2024 oldalt!



Hogy érezted magad?
Oszd meg velünk
véleményed!

www.bringasvador.hu

www.maketusz.hu



A Vándortábor Program támogatója az Aktív Magyarország.